

GEODEZYJNA INWENTARYZACJA LOKAL MIESZKALNY

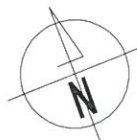
nr 1075

ul. Gryfa Pomorskiego 70 A, Międzyzdroje

TL 14 Sp. z o.o. Sp. k.
Wave Międzyzdroje Resort & Spa
ul. Puławska 2
02-566 Warszawa

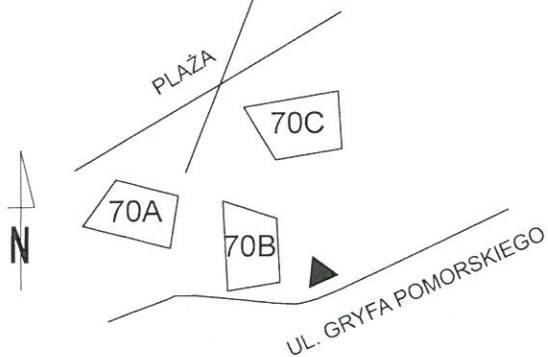
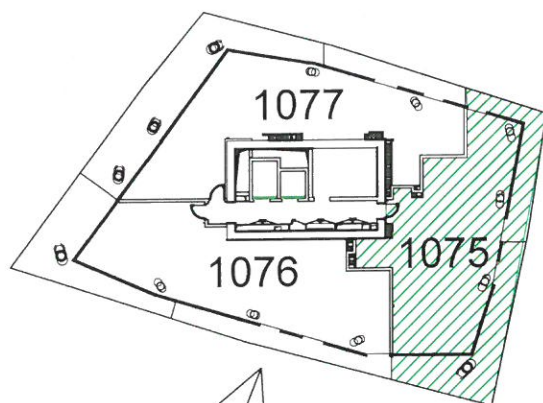
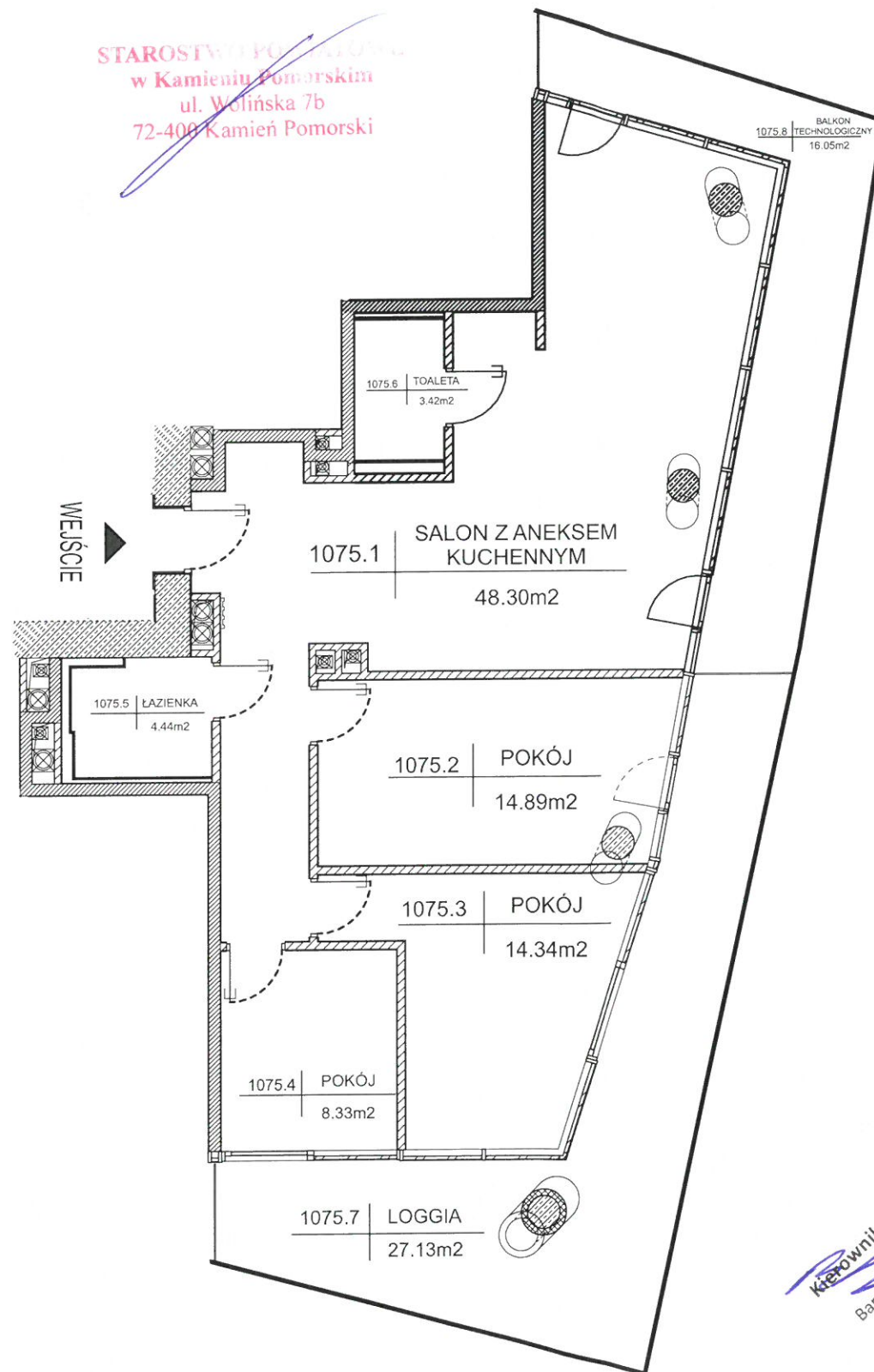
FOTOKOART Spółka z o.o.

ul. Cyryla i Metodego 9a; 71-541 SZCZECIN
ul. Kuźnicka 1, Zakłady Chemiczne Police, 72-100 Police
Nowe Czarnowo 76D, Elektrownia Dolna Odra,
ul. Fińska 1A/7; 72-602 ŚWINOUJŚCIE
ul. Kossutha 11; 40-844 KATOWICE
tel. (091)455-30-72; fax. (091)43-43-676
fotokart@fotokart.pl; www.fotokart.pl



LOKAL WYPOSAŻONY M.IN. W
NASTĘPUJĄCE INSTALACJE:
- Elektryczna
- Wodociągowa
- Kanalizacja sanitarna
- Teleinformatyczna

STAROSTWO POWIATOWE
w Kamieniu Pomorskim
ul. Wolińska 7b
72-400 Kamień Pomorski



Szkic usytuowania lokalu w budynku

Skala: 1 : 100

Wyrys z rzutu kondygnacji.

Kierownik Budowy
Bartosz Dembiński

GEODEZYJNA INWENTARYZACJA POWIERZCHNI LOKALU MIESZKALNEGO

Obiekt: Zespół budynków mieszkalnych wielorodzinnych
z zabudową towarzyszącą o funkcji sportowo-rekreacyjnej

Adres: ul. Gryfa Pomorskiego 70 A, Międzyzdroje
Działka nr 446/1, obr. 0020 Międzyzdroje, jedn. ewid. m. Międzyzdroje
i 135 obr. 0016
Lokal nr 1075 Piętro 10 Kondygnacja +11

	Pomieszczenie	Powierzchnia użytkowa
1075.1	Salon z aneksem kuchennym	48.30 m ²
1075.2	Pokój	14.89 m ²
1075.3	Pokój	14.34 m ²
1075.4	Pokój	8.33 m ²
1075.5	Łazienka	4.44 m ²
1075.6	Toaleta	3.42 m ²
Razem powierzchnia użytkowa lokalu		93.72 m ²
Powierzchnia pod ścianami działowymi i zabudowami GK		4.01 m ²
Razem powierzchnia sprzedaży (wewnętrzna lokalu)		97.73 m ²
1075.7	Loggia	27.13 m ²
1075.8	Balkon technolog.	16.05 m ²

Data: 06.04.2021

Wykonał: inż. Paweł Kowalak
upr. zaw. 21520

FOTOKOART Sp. z o.o.
GEODETA UPRAWNIONY
Upr. Nr 21520
inż. Paweł Kowalak

Wykonał: inż. Małgorzata Buczma
upr. zaw. 21725

FOTOKOART Sp. z o.o.
GEODETA UPRAWNIONY
Upr. Nr 21725
inż. Małgorzata Buczma

Lokal został wydzielony trwałymi ścianami w obrębie budynku oraz spełnia wymogi lokalu samodzielnego zgodnie z art. 2 ust. 2 ustawy z dnia 24 czerwca 1994r. o własności lokali (t.j. Dz.U. z 2021 r., poz. 1048) .
Powierzchnie pomierzono wg. normy PN-ISO 9836:2015.
Obliczenia wykonano z natury, w świetle wyprawionych ścian. Pomiar powierzchni użytkowej nie uwzględnia powierzchni pod ścianami działowymi i zabudowami GK. Powierzchnia sprzedaży (wewnętrzna lokalu) stanowi sumę powierzchni użytkowej lokalu oraz powierzchni pod ścianami działowymi i zabudowami GK.